

LES ZONES FRONTALIERES

*Territoires de fractures,
territoires de rassemblement...*

Alger, 13-14/10/2018

Mohamed Taïeb HOUIDI
Dirasset International

Plan de l'exposé

1. Définitions et concepts
2. Les frontières Tunisiennes,
espace d'échanges, espace de contrôle
3. L'Afrique de l'Ouest,
la coopération transfrontalière, base de l'intégration régionale
4. Frontières et perspectives : cinq pistes

1. DÉFINITIONS ET CONCEPTS

Frontières

Frontière : ligne conventionnelle qui sépare les confins du territoire de deux États limitrophes. Mais parfois héritée ou imposée : exemples

- Frontières balkaniques (1919-20, puis 1939-45)
- Accords Sykes et Picot (1916), imposant aux peuples du proche et du Moyen-Orient une nouvelle configuration frontalière



Les frontières sont, en général, délimitées physiquement.

Les pays s'accordent sur les limites, au delà desquelles on rentre dans le territoire du pays voisin.



La frontière marque une souveraineté. Le gouvernement d'un pays exerce son autorité à l'intérieur des limites de ses frontières. Ce qui se passe de l'autre côté est hors de sa compétence territoriale.

Régions et zones frontalières

- "région frontalière » et "zone frontalière", deux termes souvent interchangeables, mais différents

- **Zone frontalière** : espace restreint, défini par des critères relatifs à des réalités socio-économiques et culturelles.



Région frontalière : collectivité territoriale située au-dessous du niveau de l'État, ayant une frontière commune (terrestre ou maritime) avec une ou plusieurs collectivités de même type située dans un État voisin.

L'espace transfrontalier suppose que la frontière présente un certain degré de porosité :

- L'ouverture l'emporte sur la fermeture,
- Elle est reconnue par les États (ligne stable)
- Les conflits y ont disparu (frontière apaisée).

Europe, l'indivisibilité des 4 libertés : Libre circulation des biens, des capitaux, des services et des travailleurs



Espace transfrontalier

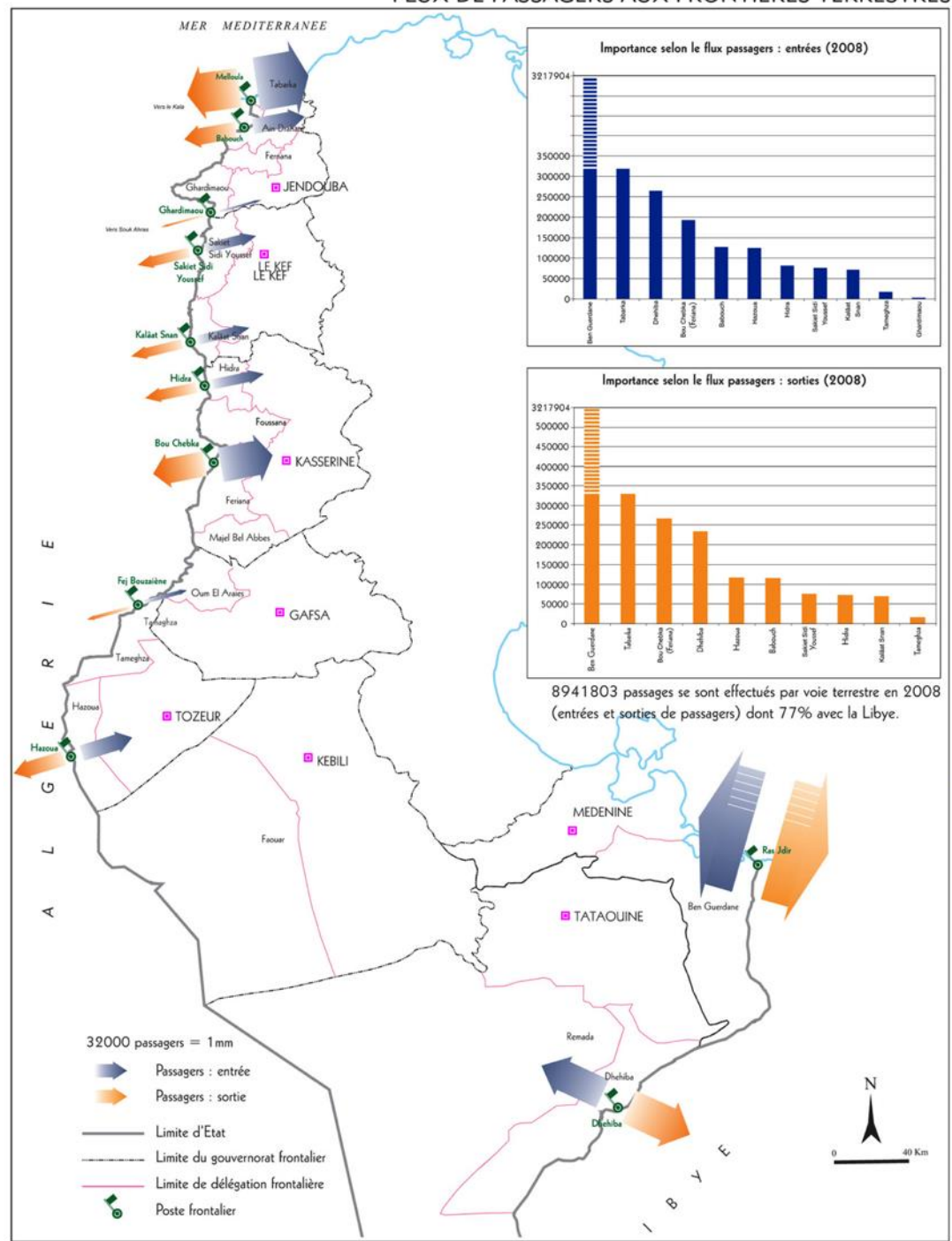
- Passer du frontalier au transfrontalier implique que le lien l'emporte sur la séparation
- Des échanges structurés, organisés et durables s'effectuent de part et d'autre de la frontière (distincts des échanges transnationaux).
- Certains échanges se développent en raison de l'existence de différentiels (de coûts, d'offre, etc.).

2. LES FRONTIÈRES TUNISIENNES

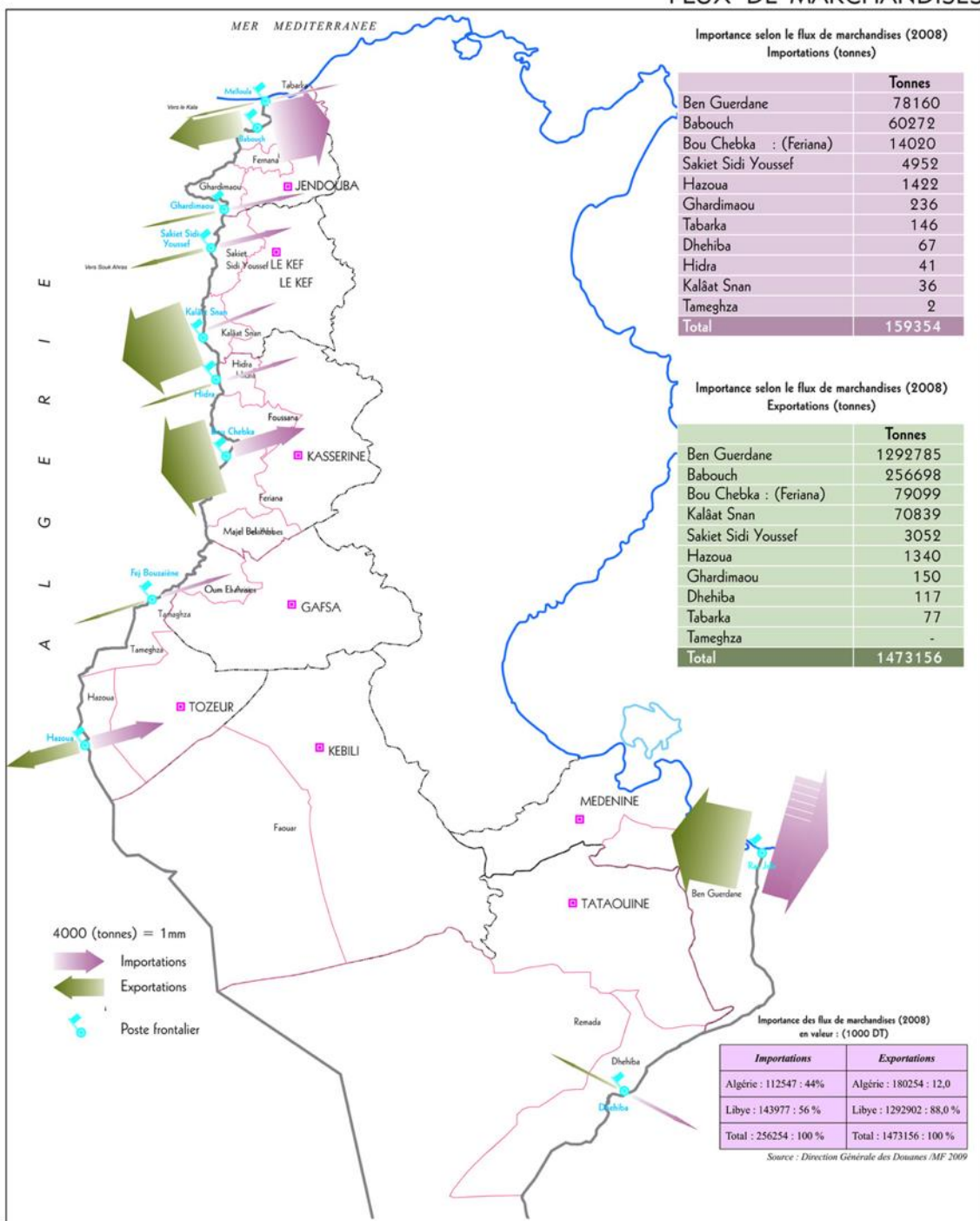
Espaces d'échanges, espaces de contrôle

Dix sept (17) délégations sont situées aux confins des frontières algériennes et libyennes relevant de 8 gouvernorats .
-11 points de transit longent la frontière tuniso-algérienne
-2 points de transit sont situés sur les frontières tuniso-libyennes : Ras Jedir et Dhehiba

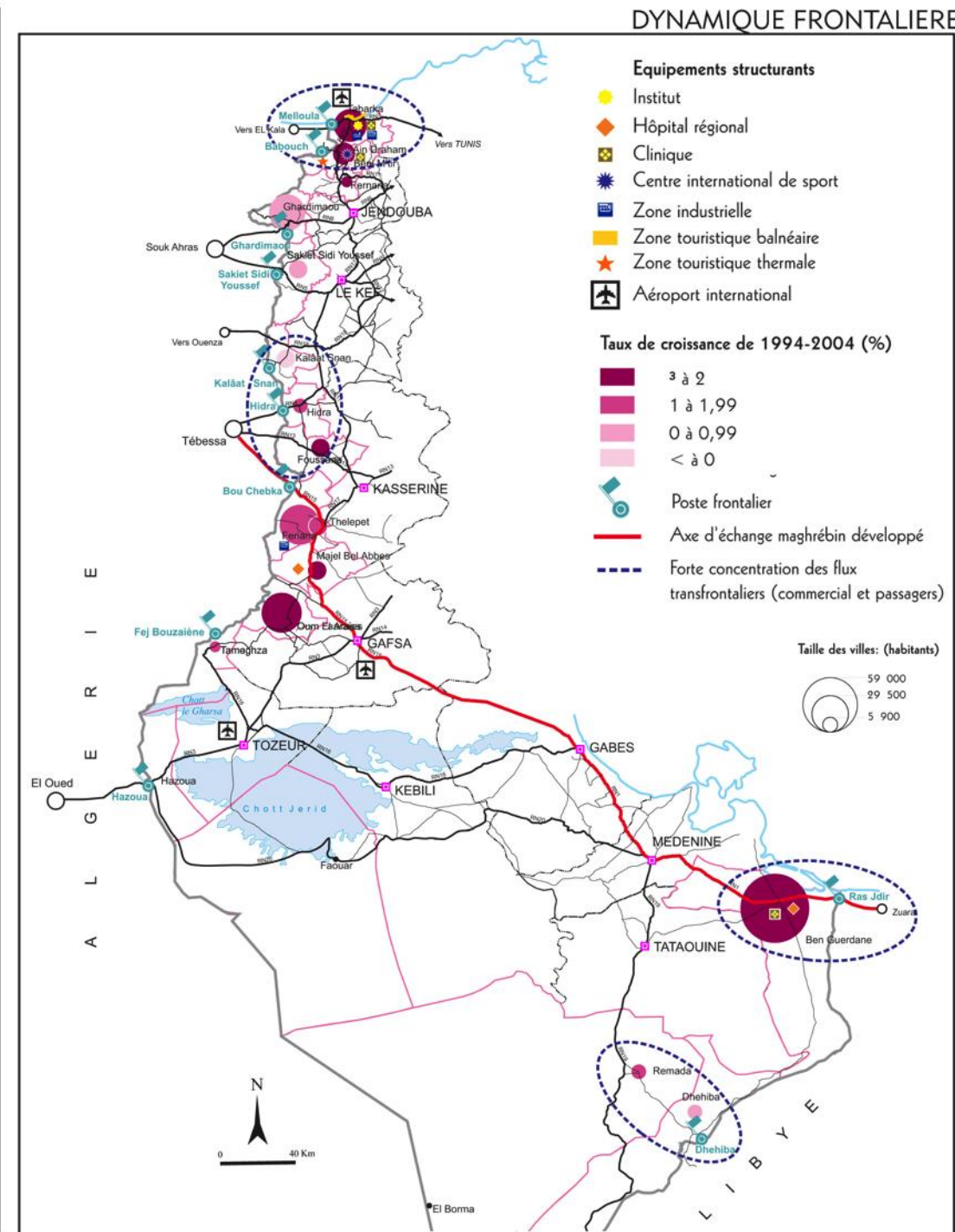
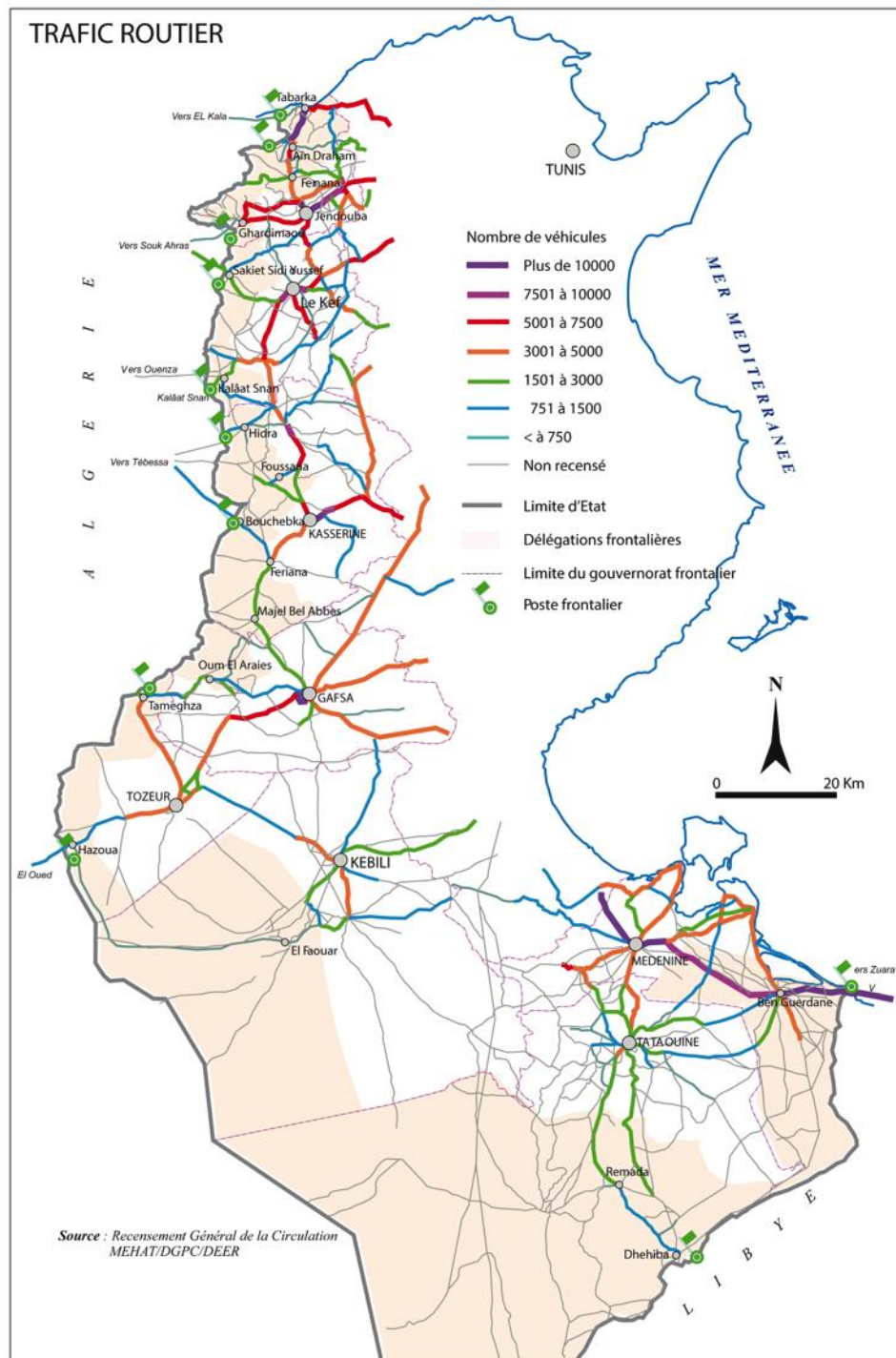
FLUX DE PASSAGERS AUX FRONTIÈRES TERRESTRES



FLUX DE MARCHANDISES



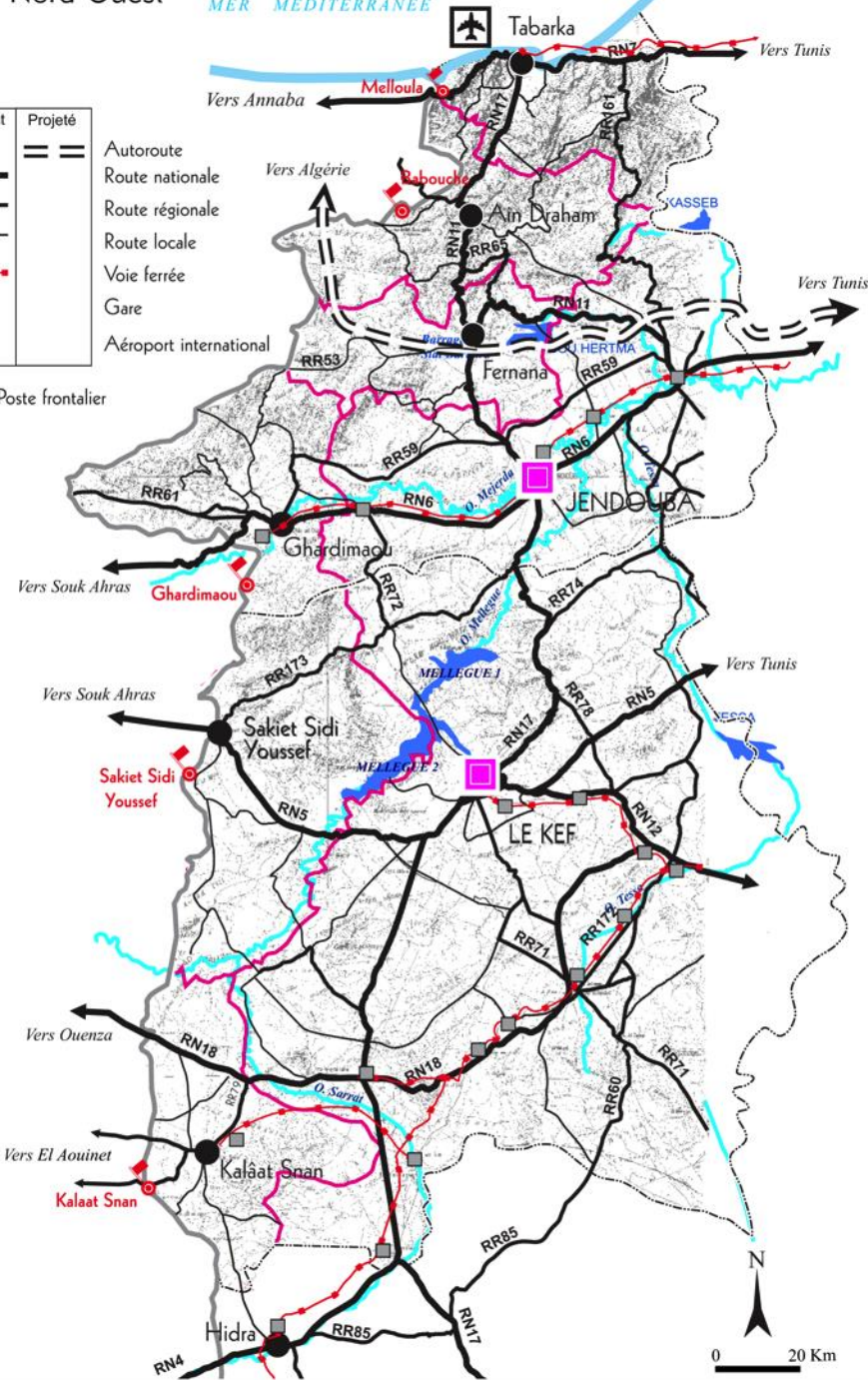
Dominante
des
échanges
nord sud,
sauf aux
points de
passage



Région Nord-Ouest

Existant	Projeté	
		Autoroute
		Route nationale
		Route régionale
		Route locale
		Voie ferrée
		Gare
		Aéroport international
		Poste frontalier

A
L
G
E
R
I
E



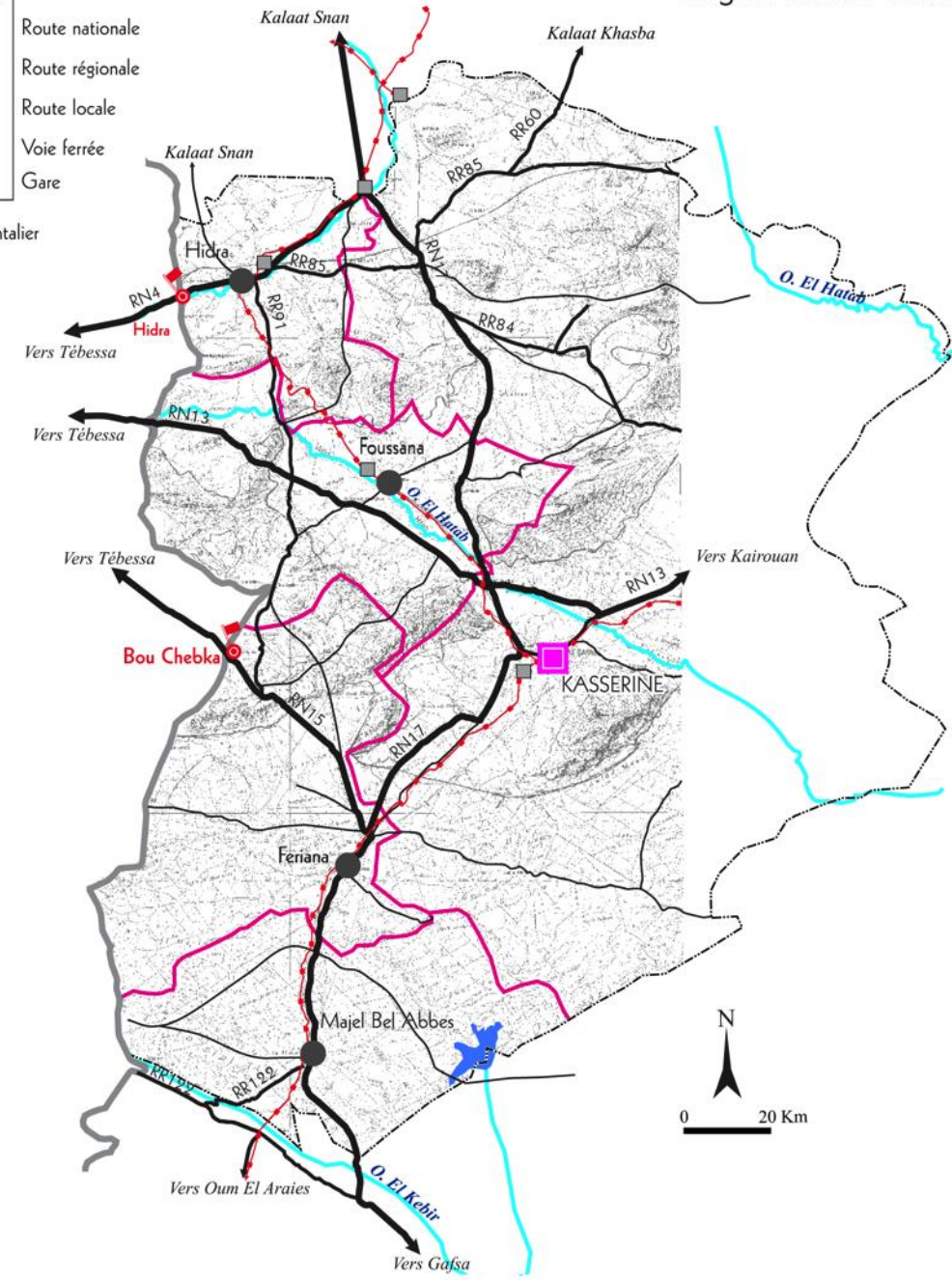
INFRASTRUCTURES DE COMMUNICATION

Région Centre-Ouest

Existant	Projeté	
		Route nationale
		Route régionale
		Route locale
		Voie ferrée
		Gare

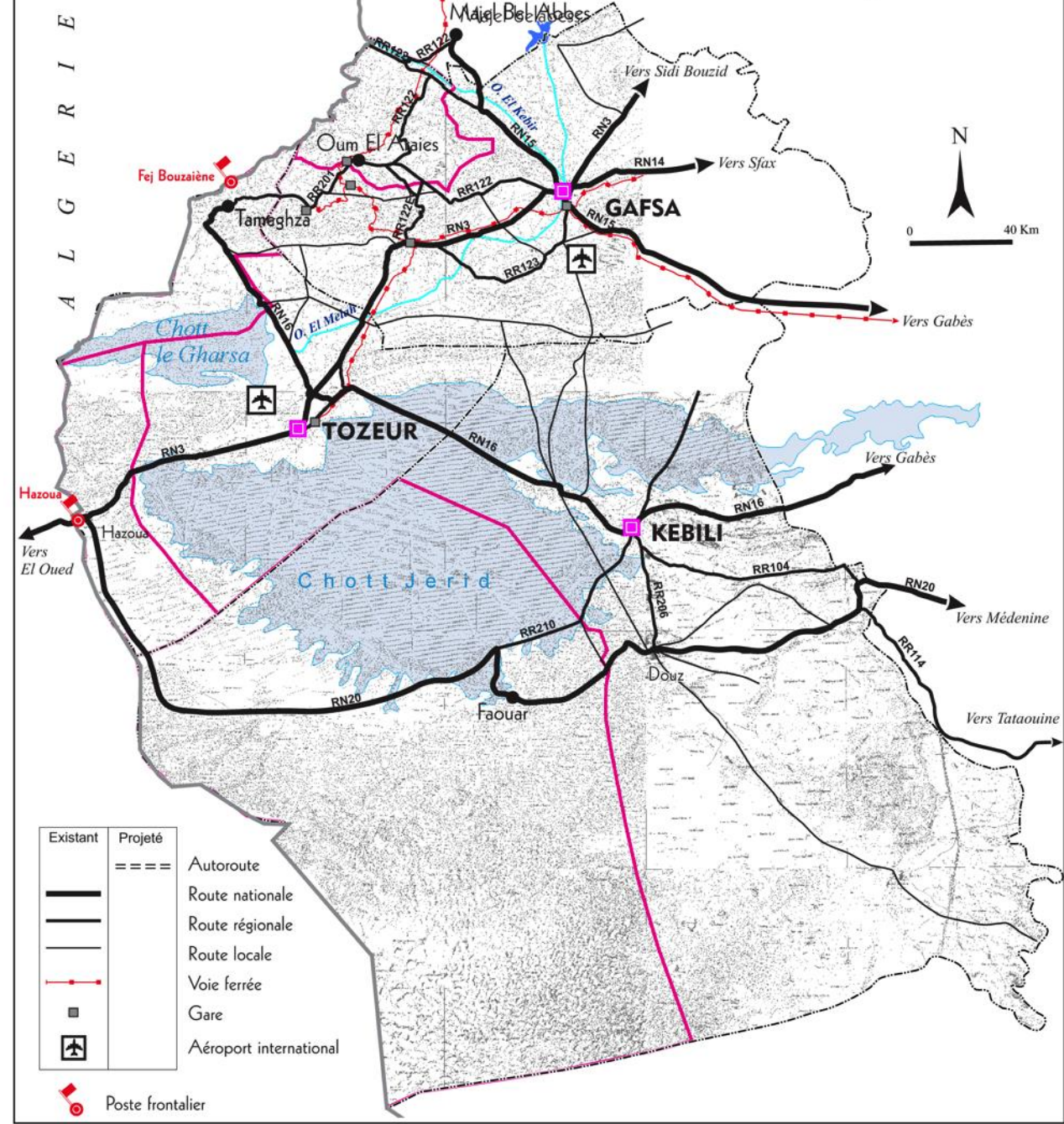
Poste frontalier

A
L
G
E
R
I
E

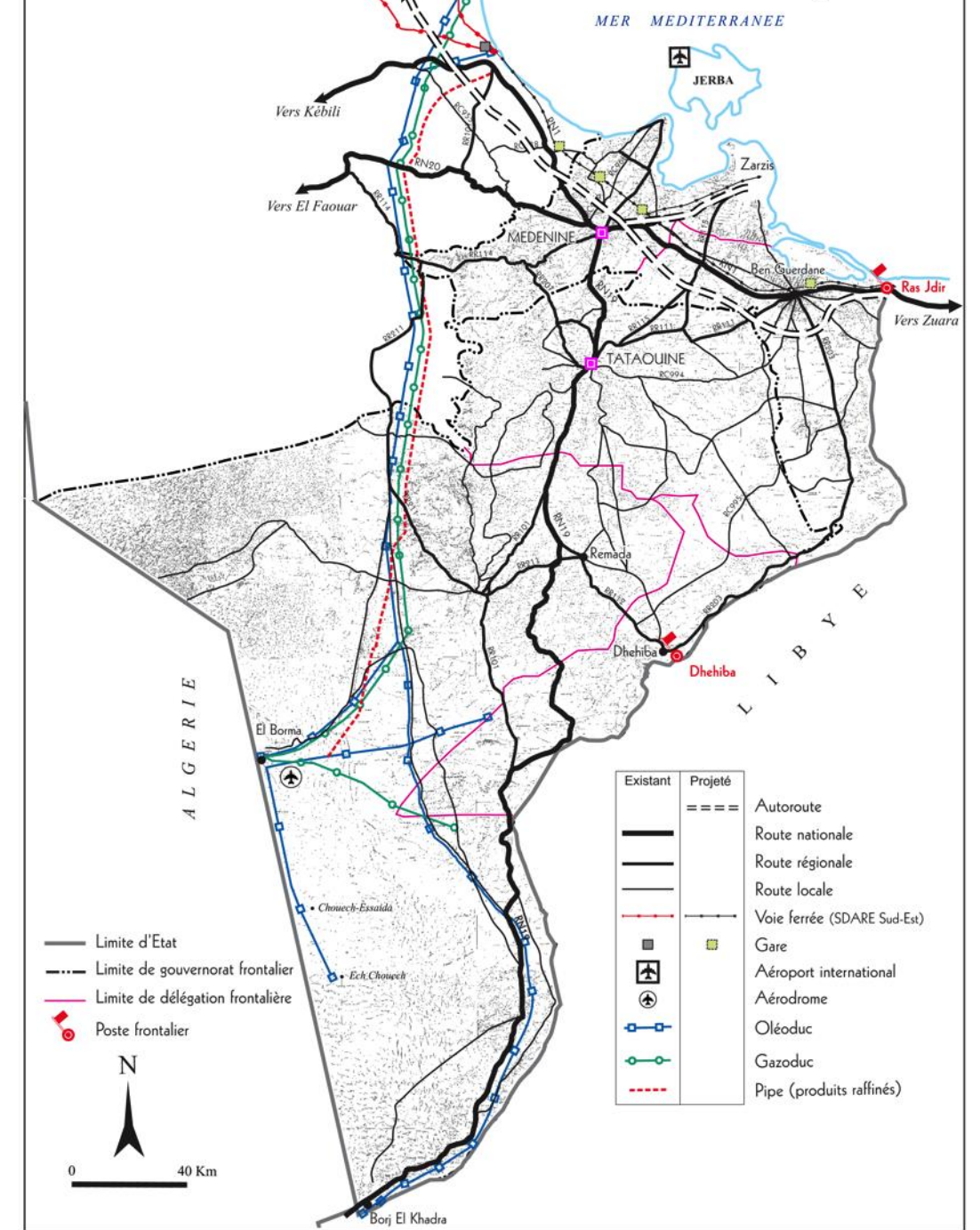


INFRASTRUCTURES DE COMMUNICATION

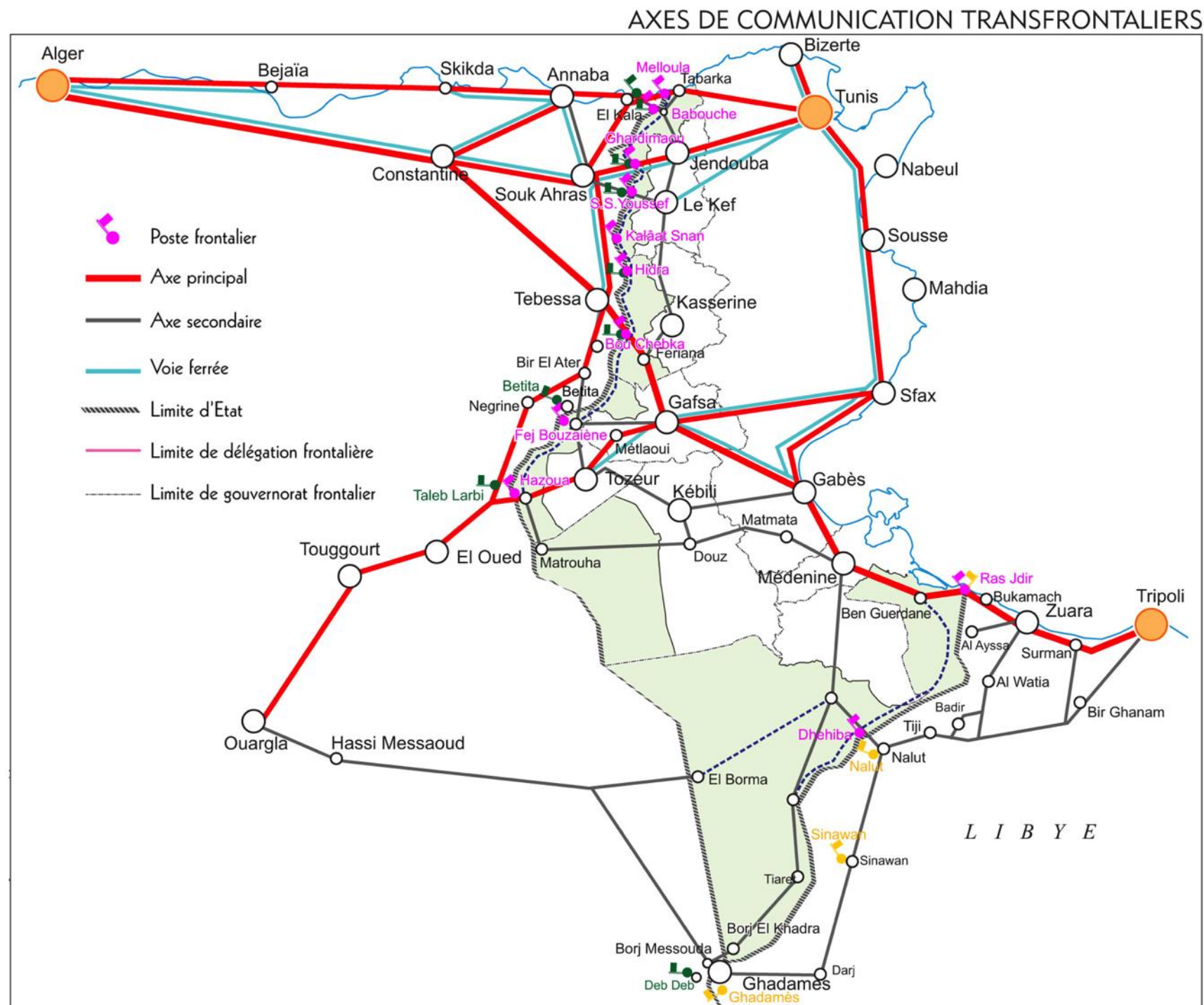
Région Sud-Ouest



Région Sud-Est



Les frontières Tunisiennes : des opportunités plus nombreuses et plus solides avec l'Algérie



Les frontières : une histoire de solidarités

Période de la lutte pour l'indépendance algérienne : La Tunisie était le point de départ et de retour des opérations militaires de l'ALN à l'intérieur du territoire algérien.

Des accusations réciproques entre tunisiens et français :

- Entrée en Tunisie (territoire souverain) par les troupes françaises
- Abri offert par les tunisiens « aux rebelles qui tuent des Français »

Le point de non-retour fut le carnage du 8 février 1958 (bombardement de Sakiet Sidi Youssef), qui symbolise la fraternité algéro-tunisienne

- **Les frontières, espaces de coopération économique**
 - Un plan directeur pour la création de zones franches commerciales (Zone frontalière Tuniso-Algérienne)
 - Démarrage prochain des Zones de Libre Echange de Sakiet Sidi Youssef et de Hezoua

- **Frontière d'échanges**

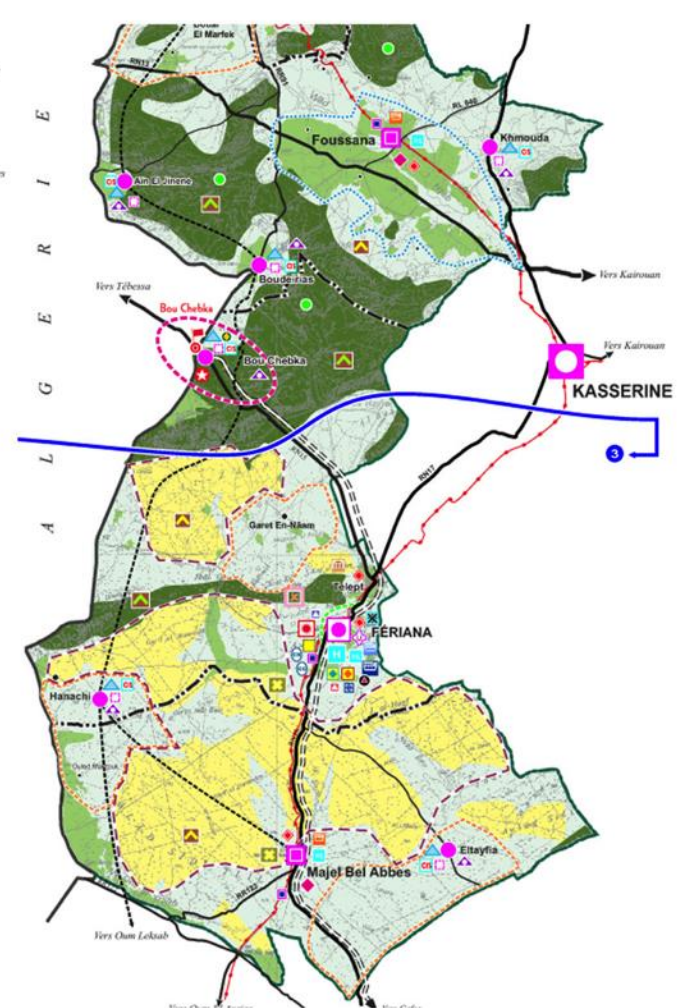
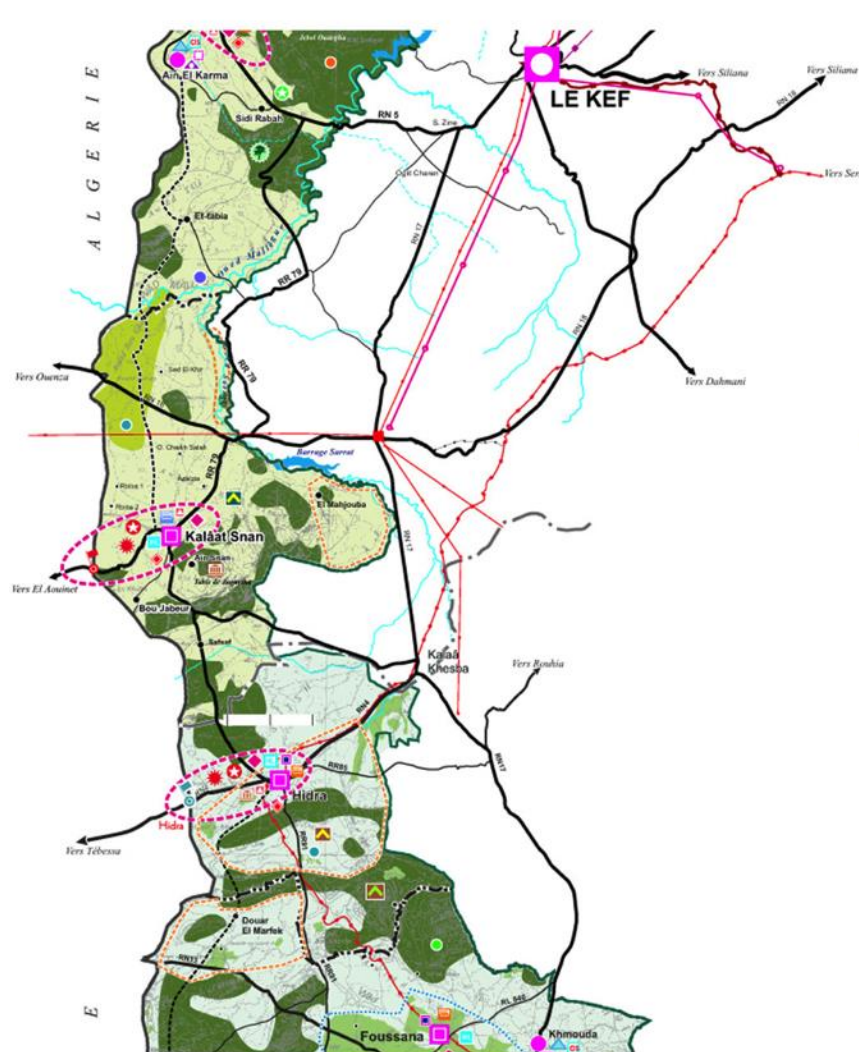
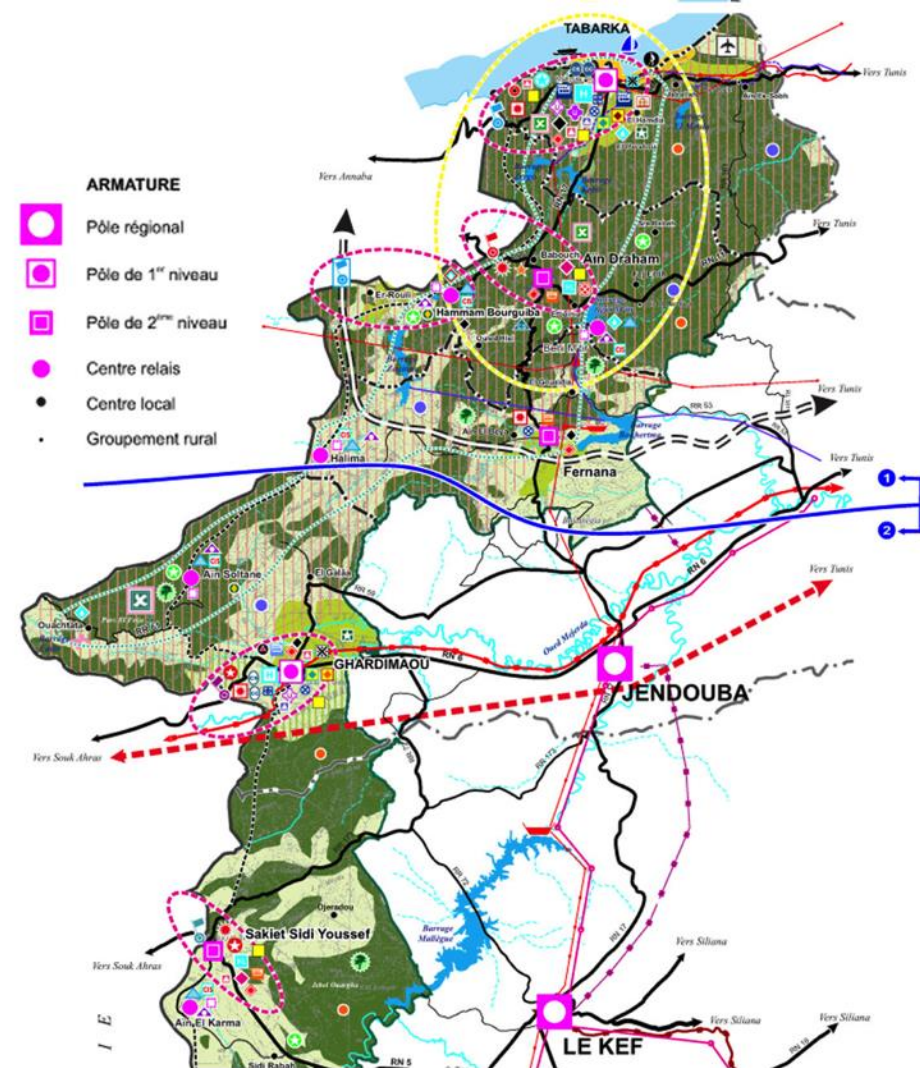
- Les citoyens Algériens restent les premiers visiteurs de la Tunisie : 2,5 millions en 2017 (36% des 7 millions de touristes)
- La région de Jendouba table sur une hausse de 5% de touristes algériens (postes de Tabarka et Ain Draham) en juillet et août 2018, par rapport à la même période de 2017, soit 392 000.
- Le commissariat régional au tourisme à Tabarka prévoit également l'augmentation du nombre des nuitées à plus de 170 000 (60 000 en juillet et 110 000 en août de l'année 2017).

La frontière, espace de coopération sécuritaire

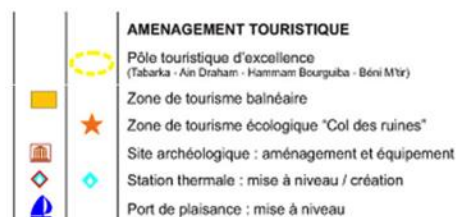
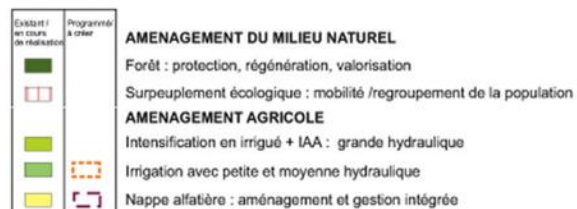
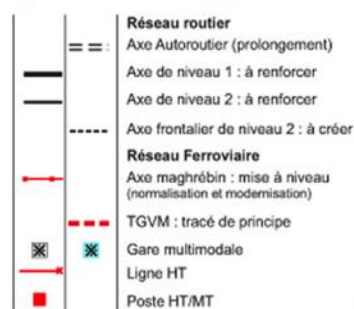
- Signature à Tunis le 09/03/2017 d'un protocole d'accord sur la coopération sécuritaire (21ème session de la haute commission mixte tuniso-algérienne).
- L'accord "consolidera le processus de concertation entre les deux pays autour du règlement des crises que connaît la région, notamment en Libye".
- Cet accord "permettra ...de réaliser un rapprochement entre les parties libyennes, de manière à garantir la réconciliation nationale... sans ingérence dans le cadre de la solution politique..".

Les frontières, un espace aménagé : le Schéma Directeur d'Aménagement des Zones Frontalières

- **Objectif** : mise en place d'une stratégie d'aménagement et de développement des régions frontalières à travers :
 - L'amélioration des conditions de vie (eau potable, éclairage, hôpitaux), leur maintien sur leurs terres
 - La consolidation du développement frontalier : valoriser et diversifier la base économique : projets productifs, passerelles de coopération entre les régions voisines.
- Le SDA-ZF, vecteur d'intégration maghrébine. Des pôles d'attraction seront mis en place, des projets mixtes (tuniso-algériens et tuniso-libyens) seront lancés, ainsi que des espaces pour l'implantation des PME



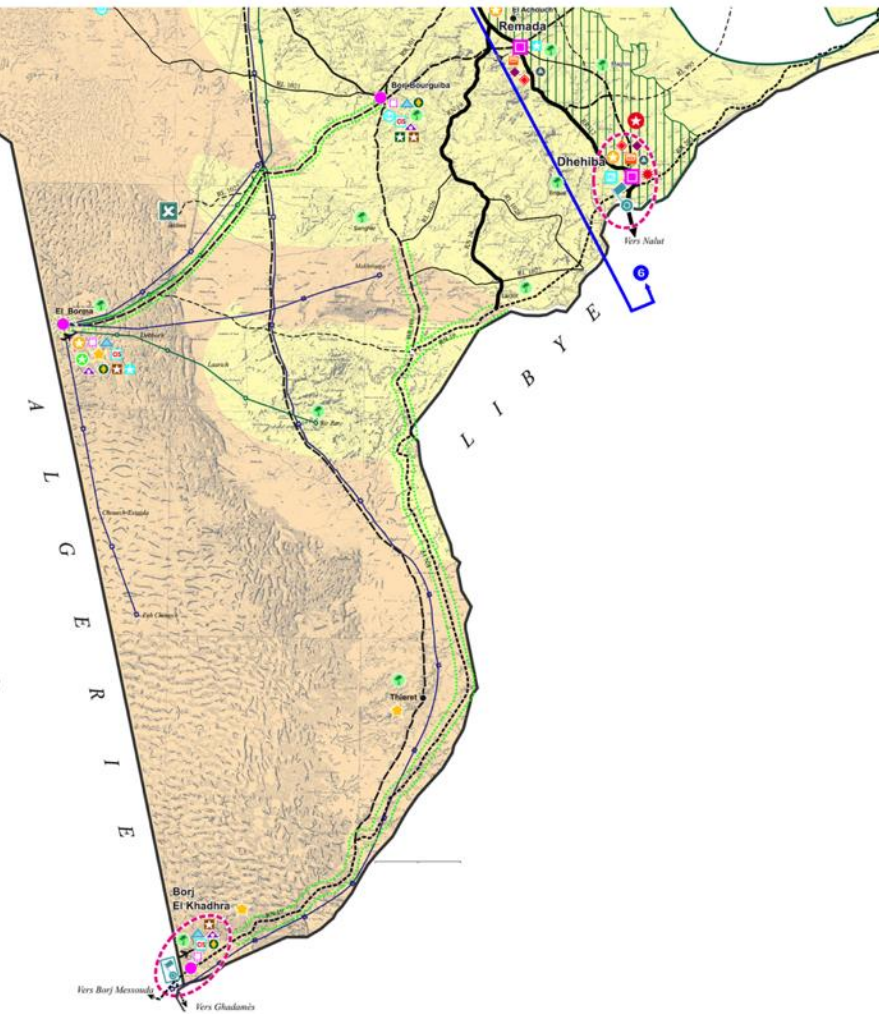

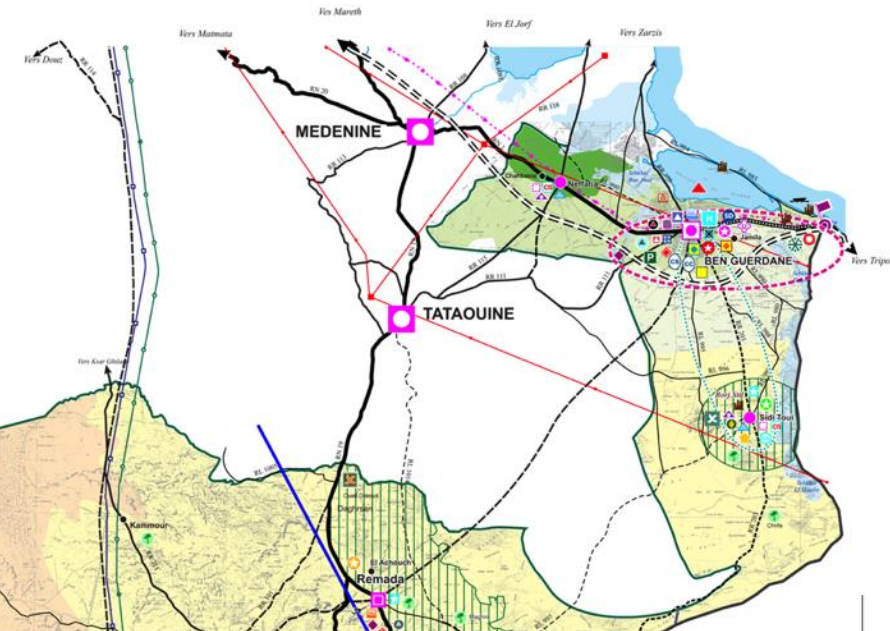
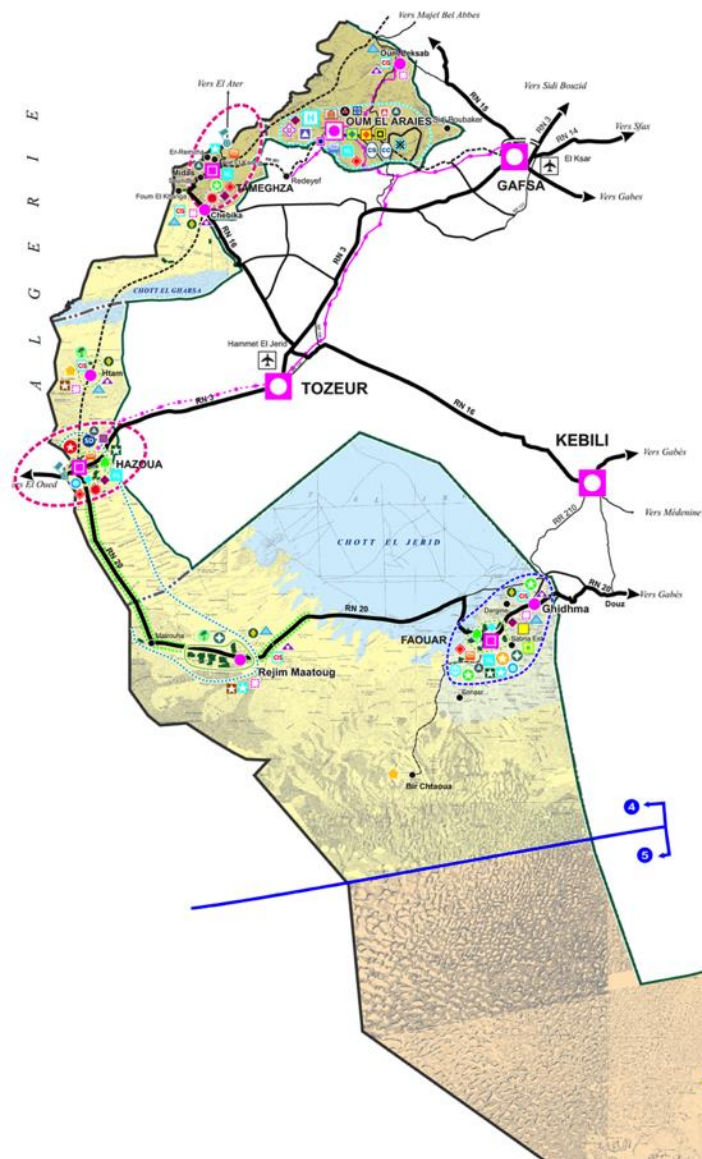
Nord-Ouest et Centre-Ouest



SCHEMA D'AMENAGEMENT ET DE DEVELOPPEMENT DES ZONES FRONTALIERES

SCHEMA D'AMENAGEMENT ET DE DEVELOPPEMENT DES ZONES FRONTALIERES

Sud-Ouest et Sud-Est



ENVIRONNEMENT

P

Parc urbain El Ksiba : aménagement et valorisation

Actions de la stratégie d'adaptation aux changements climatiques :

4

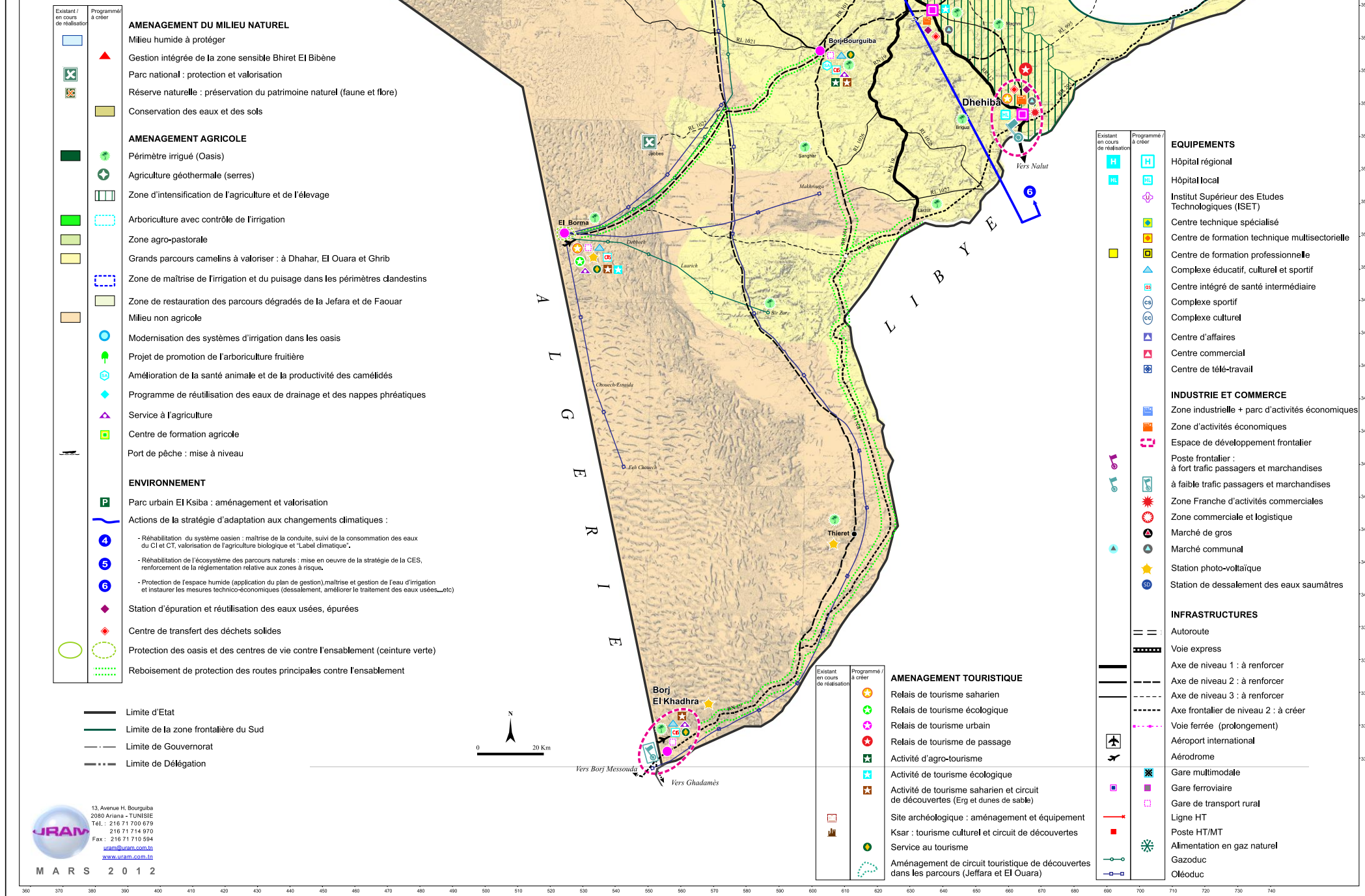
- Réhabilitation du système oasien : maîtrise de la conduite, suivi de la consommation des eaux du CI et CT, valorisation de l'agriculture biologique et "Label climatique".

5

- Réhabilitation de l'écosystème des parcours naturels : mise en oeuvre de la stratégie de la CES, renforcement de la réglementation relative aux zones à risque.

6

- Protection de l'espace humide (application du plan de gestion), maîtrise et gestion de l'eau d'irrigation et instaurer les mesures technico-économiques (dessalement, améliorer le traitement des eaux usées...etc)



Les frontières et l'Institution de gestion : l'Office National des Postes Frontaliers Terrestres

- Etablissement public à caractère non administratif, doté de la personnalité morale et de l'autonomie financière
- Mission : mise à niveau des points de passage frontaliers pour en faire des **pôles de services et de commerce** pour dynamiser l'économie des zones voisines. Chargé de :
 - créer et moderniser les zones de transit suivant les normes internationales pour rendre les services douaniers et de sécurité efficace et rapide.
 - créer des bureaux de renseignements généraux.
 - créer des espaces commerciaux modernes d'achat, de repos et d'hospitalisation conformément à la législation en vigueur.
 - créer des espaces de services et de loisirs pour les familles.

La frontière Tuniso-libyenne :


Une zone de tensions liée aux impératifs sécuritaires et au commerce informel




3. L'AFRIQUE DE L'OUEST:

La coopération transfrontalière, base de l'intégration régionale


72 millions d'Africains de l'Ouest vivent à moins de 50 km des 32 000 km de frontières terrestres régionales



Ces zones frontalières concentrent des activités s animées par la circulation des biens et des personnes. Elles représentent un fort potentiel de coopération transfrontalière.



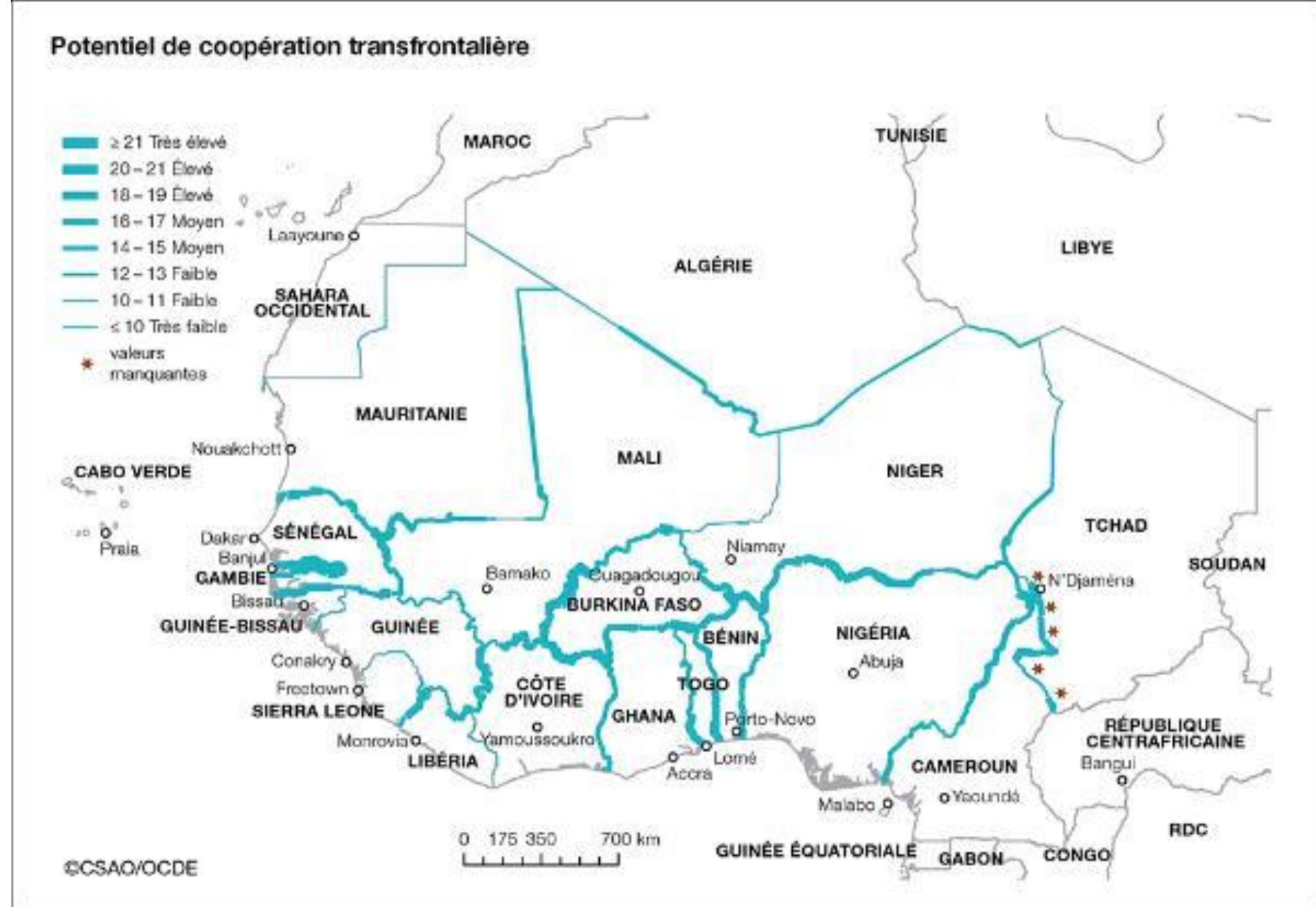
Entres les Etats de l'Afrique de l'Ouest (UEMOA, CEDEAO), la libre circulation des biens et des personnes est garantie. Après avoir été des barrières, les frontières exercent désormais des fonctions de trait d'union et des vecteurs d'intégration régionale



L'effacement des frontières hermétiques conduit à l'interaction spatiale, socioculturelle, économique qui réunit dans une même communauté des espaces nationaux auparavant bornés.

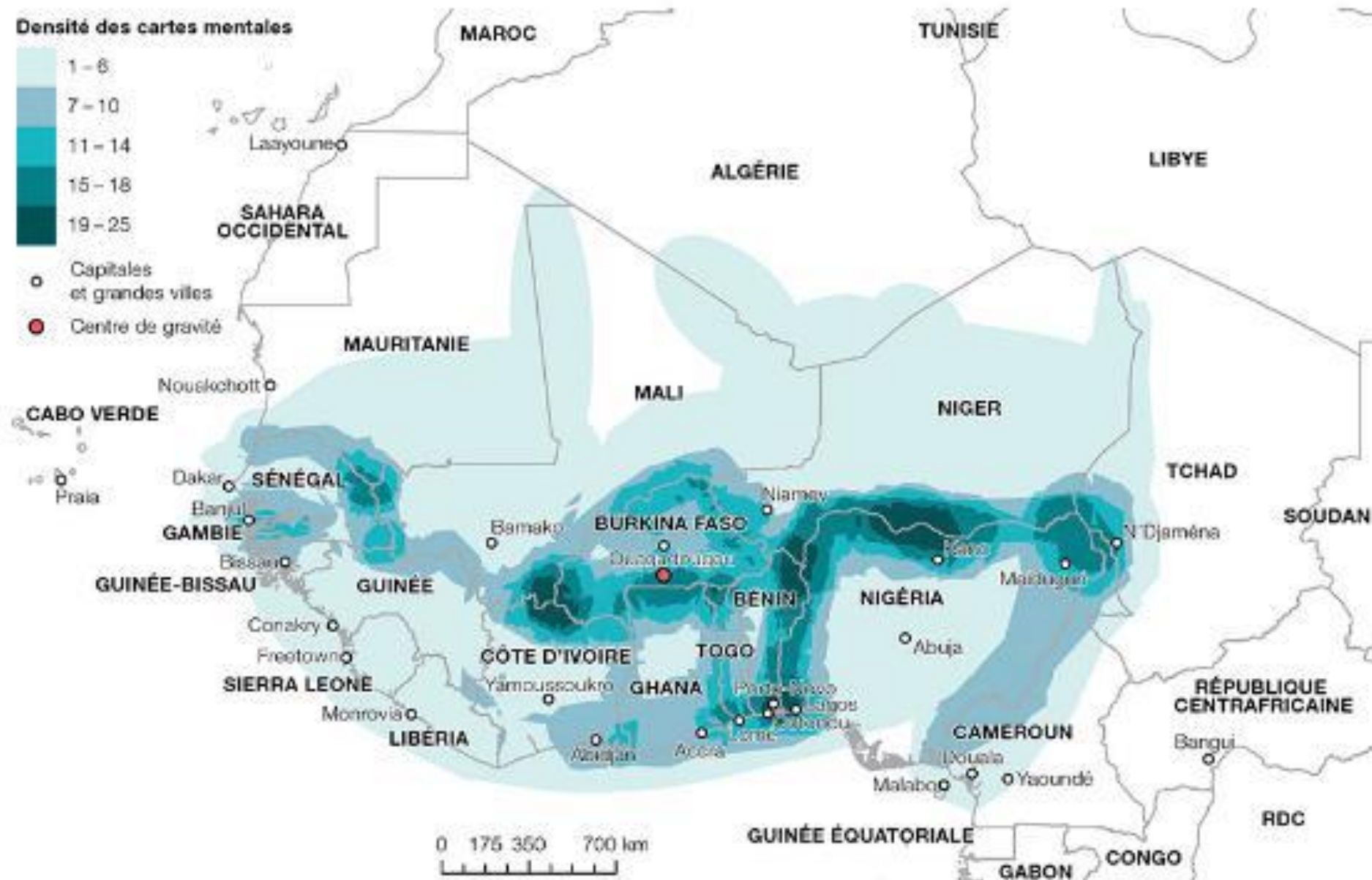
Les zones au sud du Sahel et les frontières entre le Ghana, le Togo et le Bénin : un fort potentiel de coopération en raison de nombreux marchés frontaliers et d'une population nombreuse.

Les espaces sahélo-sahariens ont un potentiel plus faible, en particulier ceux marqués par l'insécurité, comme entre le Mali et le Niger. Cette situation s'explique par la faiblesse du peuplement et des ressources agricoles et par l'instabilité politique









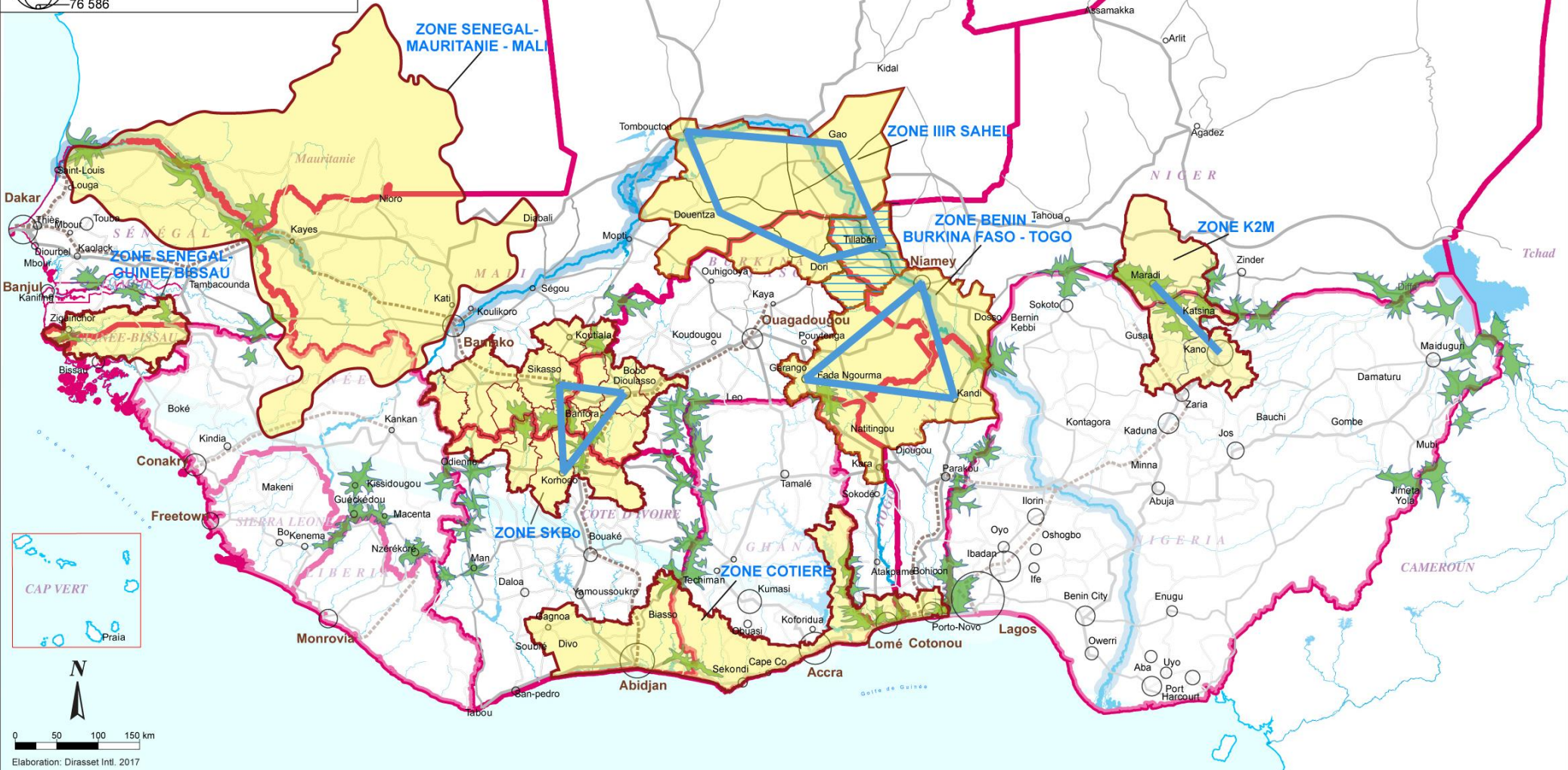
Cette carte confirme l'hétérogénéité spatiale de la région avec une répartition inégale des lignes épaisses sur le territoire.

Espace d'action prioritaire de la coopération transfrontalière : Afrique de l'Ouest



SCHEMA DE DEVELOPPEMENT DE L'ESPACE DE L'UEMOA (SDER) : ACTIVITES ET ECHANGES TRANSFRONTALIERS

-  Zones transfrontalières faisant l'objet d'études ou de projets (Schémas d'Aménagement Transfrontaliers Intégrés : SATI)
 -  Chevauchement entre zones d'études SATI
 -  Zones d'activités et d'échanges transfrontaliers (Sce : OCDE, Club du sahel)
- Population prévue 2020
-  11 958 900
 -  3 236 890
 -  76 586



Les initiatives :



Un Programme Prioritaire de Développement Territoriale et Transfrontaliers (PPD TT) : maître de l'ouvrage UEMOA / Objectifs : Promouvoir le développement équilibré des territoires de l'Union / Développement équilibré des territoires urbaines et transfrontaliers / Appui à la décentralisation et à la coopération transfrontalière



Un Programme d'Initiatives Transfrontalières : maître de l'ouvrage CEDEAO : Projets pilotes, cadres de dialogues, convention juridique, modalités de coopération, fonds communautaire de facilitation, Observatoire des frontières

4. Maghreb : Frontières et perspectives

Cinq pistes :

1. Lancer la réflexion sur le concept de **Pays Frontière**; en faire des espaces d'intégration : espace de projets communs
2. **La libre circulation des personnes et des biens** : établir un protocole sur la libre circulation, le droit de résidence et d'établissement
3. **Sécurité et développement** : Etablir un cadre institutionnel de coordination et de suivi de la coopération régionale en matière de politiques de développement et de sécurité

4. La gestion coordonnée des régions frontalières : des documents de planification territoriale cohérents et complémentaires

5. Programmes locaux de coopération transfrontalière : impliquer les C.L. dans les projets transfrontaliers, renforcer la décentralisation, initier des projets communs entre les collectivités frontalières et le Privé

Par conséquent, un Maghreb sans frontières n'est plus une utopie. C'est surtout un impératif, au moment où :

- Toutes les zones de libre-échange font preuve de solidarité et renforcent leur coopération : ALENA, Asie-Pacifique, Europe, UEMOA
- L'UE élabore des stratégies de renforcement de ses frontières extérieures;
- Elle tente toujours de faire de l'Afrique du Nord son arrière-cour : économique, et aujourd'hui, sécuritaire et migratoire
- Les projets communs sont insuffisants : il faut une stratégie. La sécurité en est le vecteur de base
- Les grands projets sont un préalable, mais nos économies ont vocation à être fondées sur les PME

Merci pour votre attention